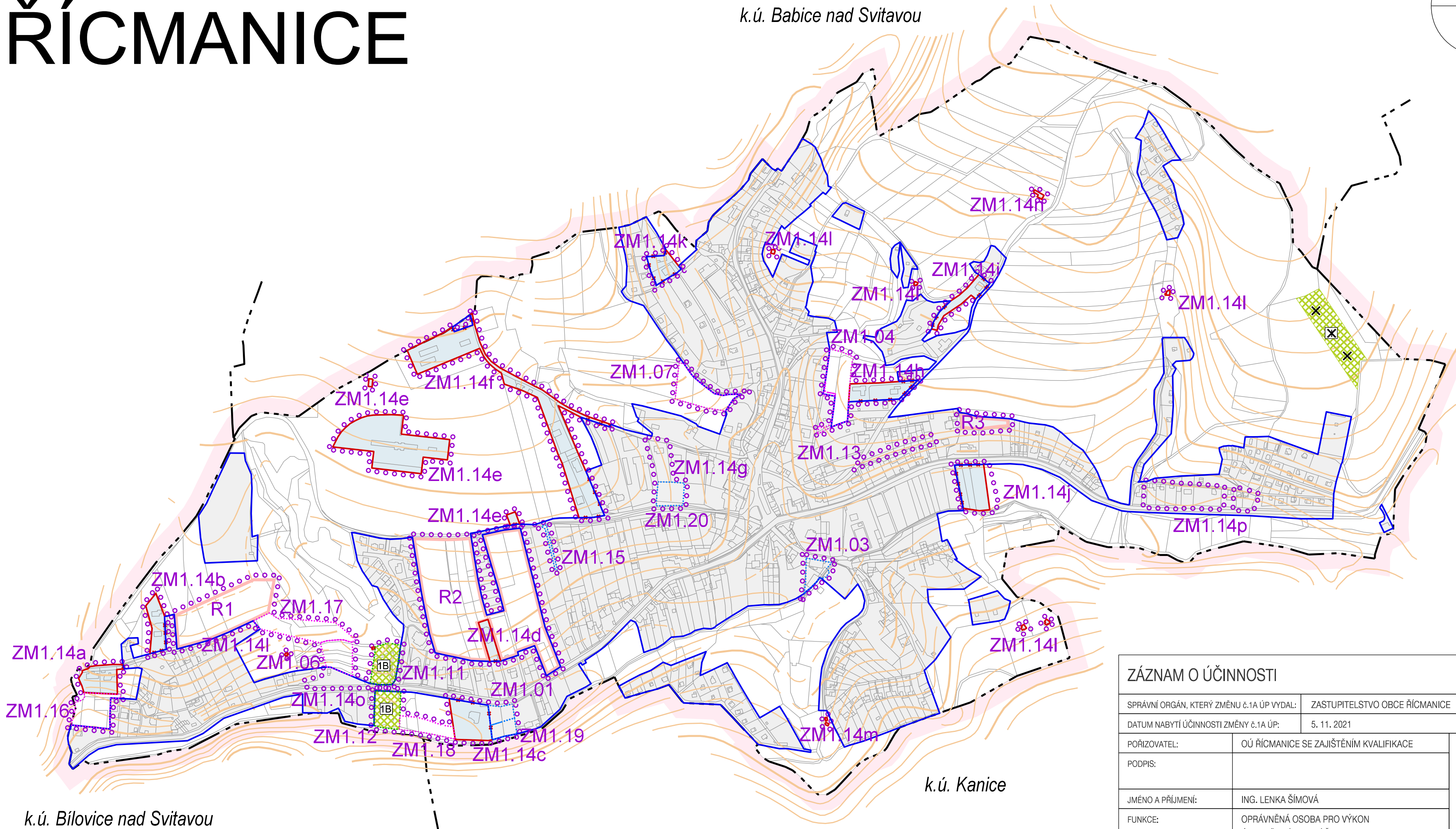
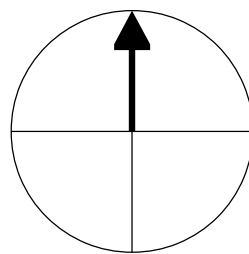


ŘÍČMANICE

k.ú. Babice nad Svitavou





ZÁZNAM O ÚČINNOSTI

SPRÁVNÍ ORGÁN, KTERÝ ZMĚNU Č.1A ÚP VYDAL:		ZASTUPITELSTVO OBCE ŘÍČMANICE	
DATUM NABYTÍ ÚČINNOSTI ZMĚNY Č.1A ÚP:		5. 11. 2021	
POŘIZOVATEL:	ÓÚ ŘÍČMANICE SE ZAJIŠTĚNÍM KVALIFIKACE	ÚŘEDNÍ RAZÍTKO:	
PODPIS:			
JMÉNO A PŘÍJMENÍ:	ING. LENKA ŠÍMOVÁ		
FUNKCE:	OPRÁVNĚNÁ OSOBA PRO VÝKON ÚZEMNĚ PLÁNOVACÍ ČINNOSTI		

ZHOTOVITEL:	URBANISTICKÉ STŘEDISKO BRNO, SPOL S. R. O.	RAŽÍTKO:
PODPIS:		
JMÉNO A PŘÍJMENÍ:	ING. ARCH. IVANA MACHEK	
FUNKCE:	HLAVNÍ PROJEKTANTKA	











VEŘEJNĚ PROSPĚŠNÉ STAVBY A OPATŘENÍ

ŘÍČMANICE - ZMĚNA Č.1A UZEMNÍHO PLÁNU		
ZHOTOVITEL:	URBANISTICKÉ STŘEDISKO BRNO, SPOL. S.R.O.	
EVIDENČNÍ ČÍSLO:	219 - 001 - 850	
PROJEKTANTI:	ING. ARCH. V. CIZNEROVÁ, ING. ARCH. I. MACHEK ING. P. VESELÝ, MGR. M. NOVOTNÝ, MGR. L. BURYŠKOVÁ	
POŘIZOVATEL:	OÚ ŘÍČMANICE SE ZAJIŠTĚNÍM KVALIFIKACE	
MĚŘÍTKO:	1 : 5 000	
DATUM:	SRPEN 2021	

www.usbrno.cz
USE
urbanistické středisko brno

1.6

LEGENDA :


	hranice katastrálního území
	hranice zastavěného území k 21. 5. 2010
	aktualizace hranice zastavěného území k 16. 10. 2020
	rušená hranice zastavěného území k 16. 10. 2020
	hranice lokalit řešených změnou č. 1 ÚP
	označení změny
	zastavitelné plochy
	plochy přestavby
	plochy změn v krajině
	územní rezervy

PLOCHY A KORIDORY S MOŽNOSTÍ VYVLASTNĚNÍ (dle §170 stavebního zákona)
na veřejně prospěšné stavby a opatření se vztahuje i předkupní právo podle §101 stavebního zákona

vybraná veřejně prospěšná opatření
(dle §2 odst. 1 písmene m) stavebního zákona

1B založení prvků ÚSES

rušené VPS a VPC

I  založení prvků ÚSES