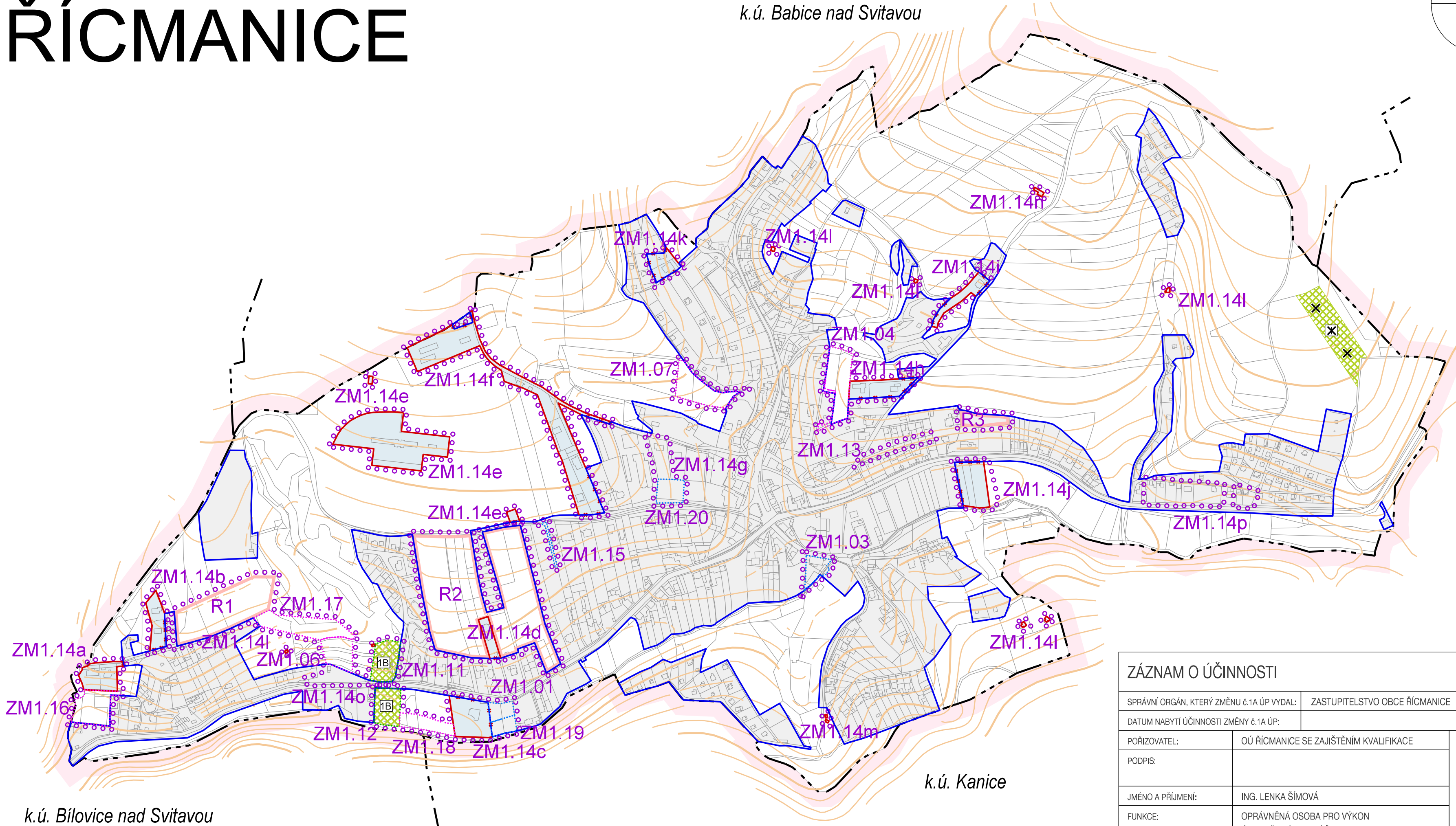
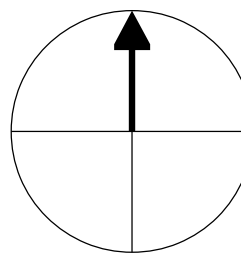


ŘÍČMANICE

k.ú. Babice nad Svitavou




ZÁZNAM O ÚČINNOSTI

SPRÁVNÍ ORGÁN, KTERÝ ZMĚNU Č.1A ÚP VYDAL:		ZASTUPITELSTVO OBCE ŘÍČMANICE	
DATUM NABYTÍ ÚČINNOSTI ZMĚNY Č.1A ÚP:			
POŘIZOVATEL:	ÓÚ ŘÍČMANICE SE ZAJIŠTĚNÍM KVALIFIKACE	ÚŘEDNÍ RAZÍTKO:	
PODPIS:			
JMÉNO A PŘÍJMENÍ:	ING. LENKA ŠIMOVÁ		
FUNKCE:	OPRÁVNĚNÁ OSOBA PRO VÝKON ÚZEMNĚ PLÁNOVACÍ ČINNOSTI		

ZHOTOVITEL:	URBANISTICKÉ STŘEDISKO BRNO, SPOL S. R. O.	RAZÍTKO:
PODPIS:		
JMÉNO A PŘÍJMENÍ:	ING. ARCH. IVANA MACHEK	
FUNKCE:	HLAVNÍ PROJEKTANTKA	










VEŘEJNĚ PROSPĚŠNÉ STAVBY A OPATŘENÍ

ŘÍČMANICE - ZMĚNA Č.1A UZEMNÍHO PLÁNU		
ZHOTOVITEL:	URBANISTICKÉ STŘEDISKO BRNO, SPOL. S.R.O.	
EVIDENČNÍ ČÍSLO:	219 - 001 - 850	
PROJEKTANTI:	ING. ARCH. V. CIZNEROVÁ, ING. ARCH. I. MACHEK ING. P. VESELÝ, MGR. M. NOVOTNÝ, MGR. L. BURYŠKOVÁ	
POŘIZOVATEL:	OU ŘÍČMANICE SE ZAJIŠTĚNÍM KVALIFIKACE	
MĚŘÍTKO:	1 : 5 000	<div style="background-color: red; color: white; padding: 20px; text-align: center; font-size: 48px; font-weight: bold;">I.6</div>
DATUM:	SRPEN 2021	

USB
www.usbrno.cz
urbanistické středisko brno


1.6

LEGENDA :


	hranice katastrálního území
	hranice zastavěného území k 21. 5. 2010
	aktualizace hranice zastavěného území k 16. 10. 2020
	rušená hranice zastavěného území k 16. 10. 2020
	hranice lokalit řešených změnou č. 1 ÚP
ZM1.05	označení změny
	zastavitelné plochy
	plochy přestavby
	plochy změn v krajině
	územní rezervy

PLOCHY A KORIDORY S MOŽNOSTÍ VYVLASTNĚNÍ (dle §170 stavebního zákona)
na veřejně prospěšné stavby a opatření se vztahuje i předkupní právo podle §101 stavebního zákona

vybraná veřejně prospěšná opatření
(dle §2 odst. 1 písmene m) stavebního zákona

1B		založení prvků ÚSES
----	---	---------------------

rušené VPS a VPO

I  založení prvků ÚSES