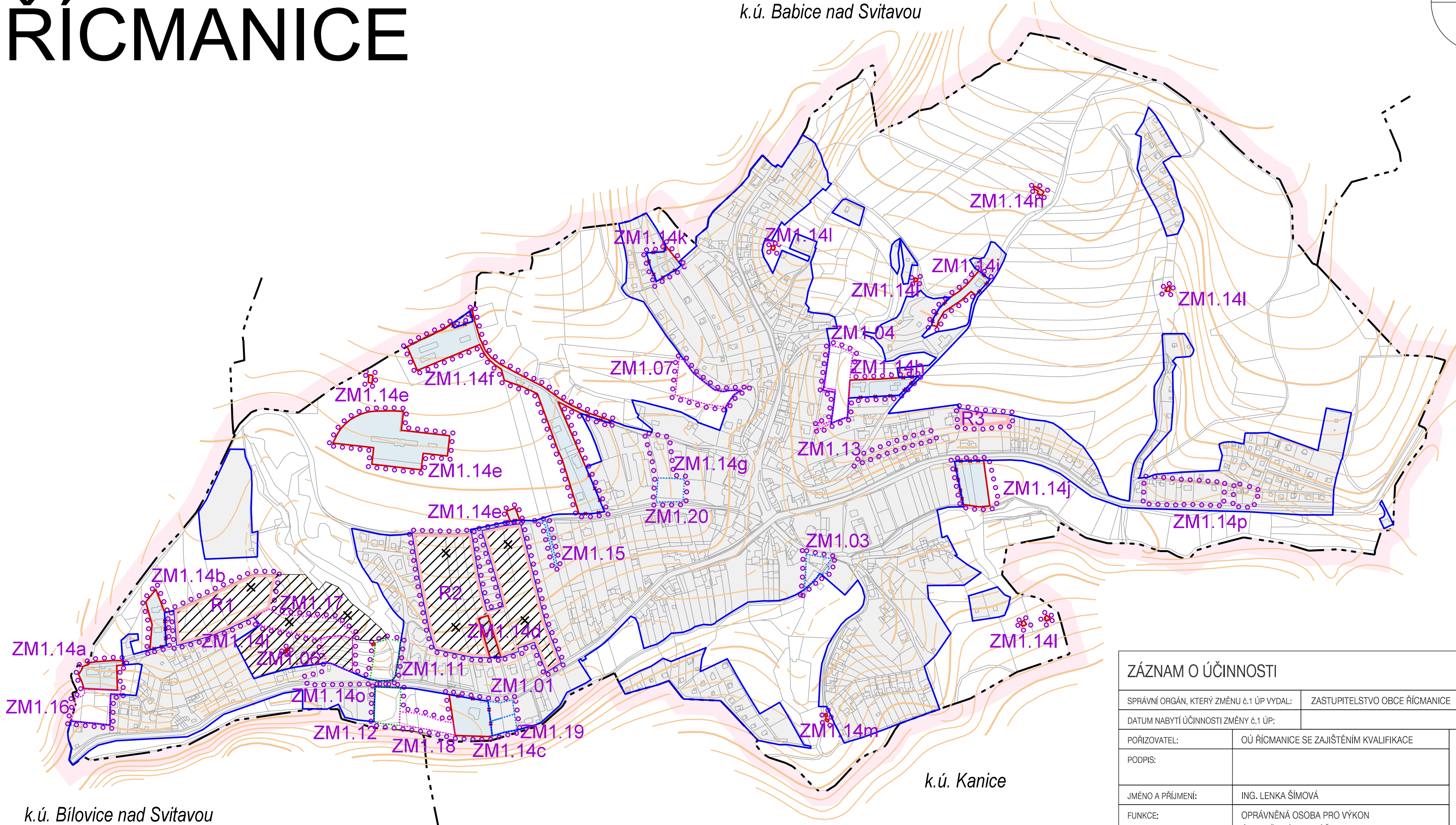
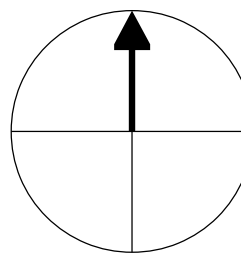


# ŘÍČMANICE

*k.ú. Babice nad Svitavou*





## ZÁZNAM O ÚČINNOSTI

SPRÁVNÍ ORGÁN, KTERÝ ZMĚNU č.1 ÚP VYDAL:		ZASTUPITELSTVO OBCE ŘÍČMANICE	
DATUM NABYTÍ ÚČINNOSTI ZMĚNY č.1 ÚP:			
POŘIZOVATEL:	OU ŘÍČMANICE SE ZAJIŠTĚNÍM KVALIFIKACE	ÚŘEDNÍ RAZÍTKO:	
PODPIS:			
JMÉNO A PŘÍJMENÍ:	ING. LENKA ŠÍMOVÁ		
FUNKCE:	OPRÁVNĚNÁ OSOBA PRO VÝKON ÚZEMNĚ PLÁNOVACÍ ČINNOSTI		

ZHOTOVITEL:	URBANISTICKÉ STŘEDISKO BRNO, SPOL S. R. O.	RAZÍTKO:     
PODPIS:		
JMÉNO A PŘÍJMENÍ:	ING. ARCH. IVANA MACHEK	
FUNKCE:	HLAVNÍ PROJEKTANTKA	














## ZÁKLADNÍ ČLENĚNÍ ÚZEMÍ

ŘÍČMANICE - ZMĚNA Č.1A UZEMNÍHO PLÁNU		
ZHOTOVITEL:	URBANISTICKÉ STŘEDISKO BRNO, SPOL. S.R.O.	
EVIDENČNÍ ČÍSLO:	219 - 001 - 850	
PROJEKTANTI:	ING. ARCH. V. CIZNEROVÁ, ING. ARCH. I. MACHEK ING. P. VESELÝ, MGR. M. NOVOTNÝ, MGR. L. BURYŠKOVÁ	
POŘIZOVATEL:	ÓÚ ŘÍČMANICE SE ZAJIŠTĚNÍM KVALIFIKACE	
MĚŘÍTKO:	1 : 5 000	
DATUM:	KVĚTEN 2021	

**USB**  
www.usbrno.cz  
urbanistické středisko brno

1.

### LEGENDA :

	hranice katastrálního území
	
	hranice zastavěného území k 21. 5. 2010
	
	aktualizace hranice zastavěného území k 16. 10. 2020
	rušená hranice zastavěného území k 16. 10. 2020
	hranice lokalit řešených změnou č. 1 ÚP
	označení změny
	zastavitelné plochy
	plochy přestavby
	plochy změn v krajině
	plochy se zrušenou podmínkou zpracování územní studie
	územní rezervy

Označení změn ZM1.13 a ZM1.14 (a-p) má pouze informativní charakter pro účely projednávání změny č. 1A územního plánu a nebude součástí úplného znění územního plánu po vydání změny.